






LEGENDA:

-  Krawędź pasa drogowego
Numer działki ewidencyjnej
-  Projektowana studzienka ściekowa
-  Projektowany przykanalik
-  Likwidowany odcinek
-  Projektowana studnia

MAPA DO CELÓW PROJEKTOWYCH
w skali 1 : 500

województwo łódzkie
powiat łowicki
gm. Miasto Łowicz
dz. ewid. nr 4757/11
ID i nazwa jednostki ewidencyjnej: 100501_1 - Łowicz
ID i nazwa obszaru ewidencyjnego: 100501_1.0005 - Kościół
Mapa niniejsza powstała jako kopia mapy zasadniczej,
GKN.6642.1.1966.2023
nazwa układu współrzędnych prostokątnych płaskich XY: 2000/7
nazwa układu wysokości: EVRF 2007
Przedstawiona sytuacja jest zgodna ze stanem na gruncie
na dzień 01.12.2023r.
W obszarze opracowania nie występują objęte ochroną punkty
centów geodezyjnych:
Nie wykazuje się istnienia w terenie innych, nie wykazanych
na niniejszej mapie urządzeń podziemnych, które nie były
zgłoszone do inwentaryzacji lub o których brak jest informacji
w instytucjach branżowych.
Mapa przedstawia granice wg. stanu ujawionego w ewidencji
gruntów i budynków na dzień 01.12.2023.
Niniejsza mapa do celów projektowych została wykonana bez
ustalenia obciążeń w zakresie służebności gruntowych
relacji między poszczególnymi właścicielami nieruchomości.

| | |
|--|--|
| Podejmując, że niniejszy dokument został opracowany w wyniku prac geodezyjnych i kartograficznych, których rezultaty zawiera operat techniczny przyjęty do ewidencji. Jednocześnie informuję, że jestem świadomy odpowiedzialności karnej za złożenie fałszywego oświadczenia. | |
| identyfikator zgłoszenia prac geodezyjnych | GKN.6642.1.1966.2023 |
| Organ służby geodezyjnej, który otrzymał zgłoszenie | Starosta Łowicki |
| Wykonawca prac geodezyjnych | PRACOWNIA GEODEZYJNA GEO-MAR Marcin Drabik 99-400 Łowicz, ul. Katarzynów 17 tel. 668 251 231 NIP. 775 232 81 37, REG. 101062893. Pracownik wyznaczony z dnia |
| Nr oraz data sporządzenia dokumentu zawierającego wynik przyjętej weryfikacji | GKN.6642.1.1966.2023_1 30.01.2024r. |
| Imię i nazwisko oraz nr uprawnień zawodowych kierownika prac | GEODETA UPRAWNIONY Marcin Drabik Nr upraw. 20474 |

Dworzec kolejowy
Łowicz Przedmieście

| | | | |
|---|---|---|---|
| Jednostka Projektowa: | | Inwestor: Gmina Miasto Łowicz Stary Rynek 1 99-400 Łowicz http://lowicz.eu |  |
|  Michał Barylski Usługi Inżynierskie | | | |
| Nazwa projektu: Przebudowa układu drogowego wraz z budową miejsc parkingowych, kanalizacji deszczowej oraz oświetlenia ulicznego na działkach numer 4678/1; 4757/11 | | | |
| Nazwa rysunku: Plan Sytuacyjno Wysokościowy | | | |
| Branża: SANITARNA | | Stadium: PROJ. BUDOWLANY | |
| | Imię i nazwisko / nr uprawnień: | Podpis: | |
| Opracował: | mgr inż. Maciej Zieliński LOD/2697/PPBS/15 | | |
| Skala: 1:250 | Data: Maj 2024 | Nr rys.: S - 1 | |